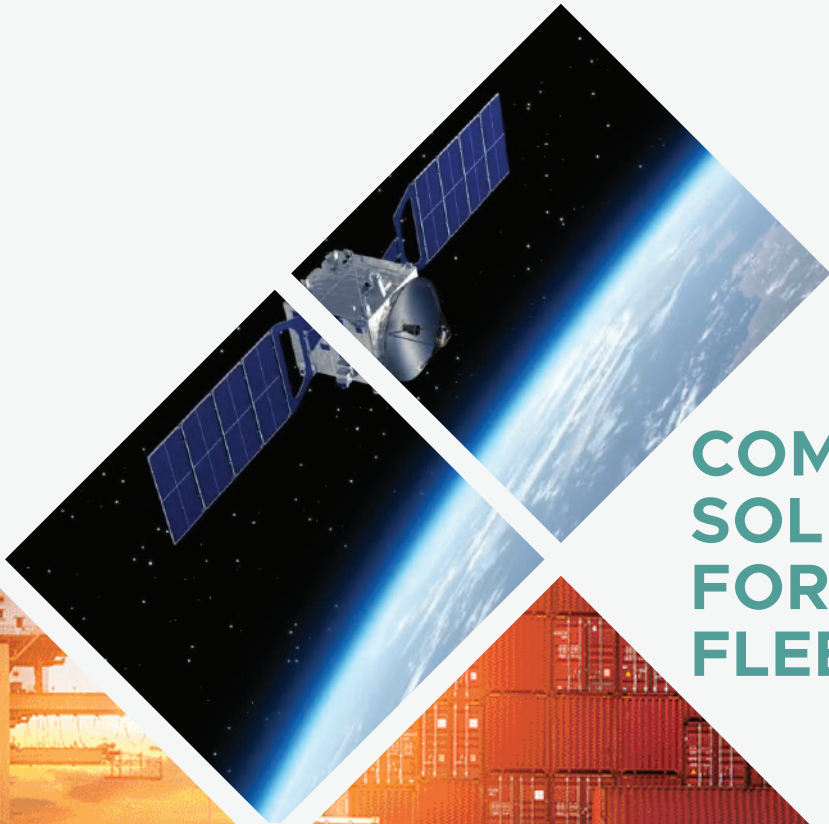




HARDWARE AND SOFTWARE SOLUTIONS



**COMPLETE
SOLUTION
FOR YOUR
FLEET**





ABOUT US

We take the privilege to introduce our company Cave Investment LLC that is registered in Oman & approved by TRA, which specializes in GPS tracking Services (iVMS).

Cave Investment LLC is established under an expertise of over 10 Years.

We have an advanced software that gives a wide range of features and user friendly Interface. Our software was developed in 2014 by a team of professional hardware and Software engineers. It is a tracking platform that is designed to track vehicles, trucks, cargo, Bicycles, boats, people and mobile phones online in real-time, allowing you to get Notifications, reports, and much more.



GPS TRACKING BENEFITS

Increased Productivity

With full monitoring of every aspect of your fleet's movements, you will see marked increases in productivity as unauthorized trip stops and deviations are eliminated, optimized routes are followed and road regulations are adhered to.

Improved Fuel Consumption

By highlighting poor driving habits, minimizing speeding and encouraging the use of preplanned optimal routes, you will enjoy a significant improvement in fleet fuel consumption. Unauthorized vehicle usage quickly becomes obvious, which in turn fosters a more responsible culture.

Improved Safety and Risk Management

Tracking GPS fleet monitoring solutions include panic alarms, rollover and impact sensors and live alerts with pinpoint vehicle location for a faster emergency response time. By monitoring responsible driving behaviors, you can finally reduce the risks associated with your staff and assets



Theft Prevention

Unauthorized vehicle use can be fully monitored for with precise live tracking and allow for swift vehicle recovery.

Enhanced Customer Service

You will be able to provide faster service to your customers with automated proof-of-service and delivery due to the increased ability to monitor and maintain trip timing.

Reduce insurance costs

Insurance companies provide special discounts on vehicles that are equipped with GPS tracking systems.

Improve Safety

Improve the safety of your field personnel by monitoring your fleet in real-time. In case of untoward incidents, you can provide direct assistance and support to your drivers. GPS fleet management systems can also help you implement two-way communication between drivers and fleet managers

Understanding Real-Time tracking


A car equipped with a GPS tracker can be monitored remotely using a computer at home or a mobile phone anywhere you are as long as it's connected to the Internet. You can track the current status and location of your vehicle

Alerts and SMS

Get alert when the vehicle has crossed the set geographical area, over speeding, and many other triggered events

History and Reports

Get detailed reports about trips, fuel monitoring, driving activity, activity in particular zone or route. Reports will help to analyze big amount of data of entire vehicle group.





Fuel Savings

Easily check fuel consumption along the route in real time. Check for aggressive driving – rapid acceleration, speeding and braking – that can directly influence fuel consumption. It is a fact that improving driving behavior can cut your fuel costs significantly (by 5% to 15%). Moreover, fuel consumption control is a great preventive measure against fraud.

Location Detection

Spot the location of the vehicle for a particular time and day.

Geo Fencing

With geofences you are able to make a virtual perimeter on geographic areas that have specific interest for you and can control the vehicle for your driver.

Engine Block

Block the engine if it is misused by the driver or in case of theft.

Maximize Fleet Utilization

An area sometimes overlooked in the search for cost savings and control is fleet utilization.

Fleet managers can affect significant cost reduction by making certain that, first, the company obtains the most use out of each vehicle and, second, by seeing to it that the overall use of the fleet is maximized.

Superior route planning

With the help of GPS tracking data, you can identify routes that save both time and money. Smart route planning will reduce unproductive work and eliminate unnecessary fuel expenses.



TRACK AND MONITOR YOUR FLEET

- ✓ Temperature monitoring (Vehicles & Stores)
- ✓ Drivers Identification & Authorization
- ✓ Supports all PCs and Smart Phones
- ✓ Simple and easy user interface
- ✓ Real-time vehicles Tracking on map
- ✓ Updated maps to meet all needs
- ✓ Immobilize the engine at anytime
- ✓ Auto engine immobilization when exiting
- ✓ All vehicle data presented on one screen
- ✓ Historical route of vehicles with stop points and event presented in map
Point of interests (POI)
- ✓ Our free mobile apps allows not only to use software in any mobile device, but also convert your smartphone to a GPS tracker.

REPORTS

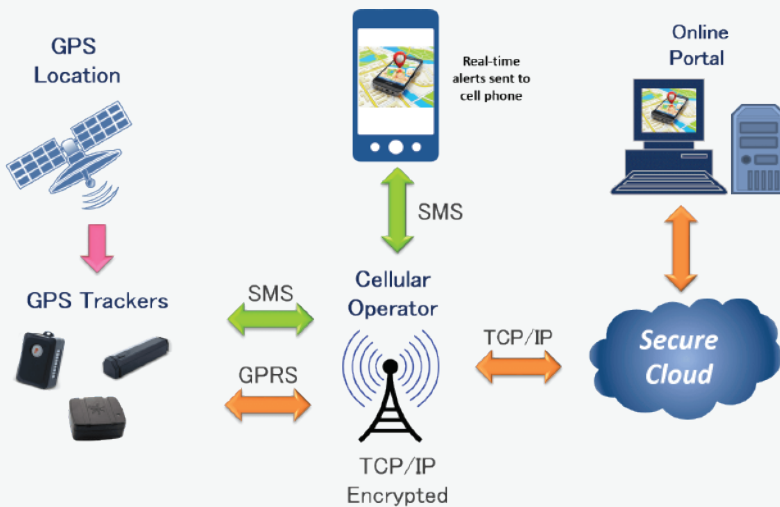
- ✓ General Information
 - ✓ Over Speed & Under Speed
 - ✓ Drives and Stops & Travel Sheet
 - ✓ Mileage Daily
 - ✓ Object Information & Current position
 - ✓ Fuel Level – Graph (*)
 - ✓ Geozones In/Out
 - ✓ Temperature – Graph (*)
 - ✓ Events
 - ✓ Service
 - ✓ Fuel Filling (*)
 - ✓ Fuel Theft (*)
 - ✓ Driver Behavior
 - ✓ RFID & iButton (Requires iButton with reader)
 - ✓ Reports format: HTML, PDF, XLSX
 - ✓ Schedule reports are available to be sent daily & weekly automatically to emails.
- (*) Requires additional accessories.

EVENTS

- ✓ Harsh acceleration
- ✓ Harsh braking
- ✓ Harsh cornering
- ✓ Parameters & Sensors
- ✓ SOS
- ✓ TOW
- ✓ Power cut
- ✓ Connection yes
- ✓ Connection no
- ✓ GPS yes
- ✓ Stopped
- ✓ Moving
- ✓ Engine idle
- ✓ Over speed
- ✓ Under speed
- ✓ Service
- ✓ Geozone in
- ✓ Geozone out
- ✓ Low battery

NOTIFICATIONS

- ✓ System notification
- ✓ E-mail notification
- ✓ SMS notification
- ✓ Enable notification on specific time



“ No matter what your requirements maybe, Trackking is always prepared to offer you the best solutions ”



+968 9535 9117



info@trackking.co



P.O. Box. 43, P.C. 117
Muscat, Sultanate of Oman

www.trackking.co



الكهف للإستثمار ش.م.م

CAVE INVESTMENT L.L.C



طول متكاملة - أجهزة وبرمجيات

طول
متكاملة
للإسطول





معلومات عن الشركة

نتشرف بتقديم شركتنا الكهف للإستثمار ش م م المسجلة في سلطنة عمان والمعمدة من هيئة تنظيم الإتصالات , والتي تتخصص في خدمات تتبع نظام تحديد المواقع (GPS). تم تأسيس الكهف للإستثمار ش م م بموجب خبرة تزيد عن 10 سنوات. لدينا برنامج متقدم يوفر مجموعة واسعة من الميزات, وواجهة سهلة الإستخدام. تم تطوير برنامجنا في عام 2014 من قبل فريق من الأجهزة المهنية ومهندسي البرمجة المحترفين, إنها منصة تتبع مصممة لتتبع المركبات والشاحنات والبضائع والدراجات والقوارب والأشخاص والهواتف المحمولة عبر الإنترنت في الوقت الحقيقي , مما يتيح لك الحصول على الإخطارات والتقارير , وأكثر من ذلك بكثير.



فوائد تتبع نظام تحديد المواقع

زيادة الإنتاجية

من خلال المراقبة الكاملة لكل جانب من جوانب تحركات إسطولك , ستشهد زيادات ملحوظة في الإنتاجية مع توقف الرحلات غير المصرح بها والإنحرافات واتباع الطرق المحسنة والإلتزام بقواعد الطرق.

تحسين استهلاك الوقود

من خلال تسليط الضوء على عادات القيادة السيئة وتقليل السرعة والتشجيع على استخدام الطرق المثلى المخططة مسبقاً , ستستمتع بتحسين كبير في إستهلاك الوقود في الإسطول. يصبح الإستخدام غير المصرح به للمركبات بسرعة واضحاً , مما يعزز بدوره ثقافة أكثر مسؤولية.

تحسين السلامة وإدارة المخاطر

تشمل حلول مراقبة إسطول GPS ملك التتبع إنذارات الخعر وأجهزة إستشعار الانقلاب والتأثير والإنذارات الحية مع تحديد موقع السيارة بدقة عالية للإستجابة لحالات الطوارئ بشكل أسرع. من خلال مراقبة سلوكيات القيادة المسؤولة , يمكنك أخيراً تقليل المخاطر المرتبطة بالموظفين والأصول الخاصة بك

منع السرقة

يمكن مراقبة الإستخدام غير المصرح به للسيارة بالكامل من خلال التتبع المباشر والدقيق والسماح باسترداد السيارة بسرعة.

تعزيز خدمة العملاء

سوف تكون قادرًا على تقديم خدمة أسرع لعملائك من خلال إثبات تلقائي للخدمة والتسليم نظرًا لزيادة القدرة على مراقبة توقيت الرحلة والمحافظة عليه.

خفض تكاليف التأمين

تقدم شركات التأمين خصومات خاصة على المركبات المزودة بأنظمة تتبع GPS.

تحسين السلامة

قم بتحسين سلامة الموظفين الميدانيين من خلال مراقبة إسطولك في الوقت الفعلي. في حالة وقوع حوادث غير مرغوب فيها ، يمكنك تقديم مساعدة ودعم مباشرين إلى السائقين. يمكن أن تساعدك أنظمة إدارة أسطول GPS أيضًا في تنفيذ اتصال ثنائي الاتجاه بين السائقين ومديري الأساطيل.

فهم الوقت الحقيقي للتتبع

يمكن مراقبة السيارة المزودة بجهاز تعقب GPS عن بُعد باستخدام جهاز كمبيوتر في المنزل أو هاتف محمول في أي مكان تكون فيه متصلًا بالإنترنت. يمكنك تتبع الوضع الحالي وموقع سيارتك

التنبهات والرسائل النصية القصيرة

احصل على حالة تأهب عند عبور السيارة المنطقة الجغرافية المحددة ، والسرعة الزائدة ، والعديد من الأحداث الأخرى التي تم تشغيلها

التاريخ والتقارير

احصل على تقارير مفصلة حول الرحلات ومراقبة الوقود ونشاط القيادة والنشاط في منطقة معينة أو طريق معين. ستساعد التقارير في تحليل كمية كبيرة من البيانات لمجموعة السيارات بأكملها.

وفورات الوقود

إمكانك بسهولة معرفة إستهلاك الوقود على طول الطريق في الوقت الحقيقي. اومعرفة كيفية القيادة ان كانت بالكبس على الفرامل بقوة او الكبس بقوة على مكبس البترول , والتي يمكن أن تؤثر بشكل مباشر على إستهلاك الوقود. إنها مفيدة لتحسين سلوك القيادة والتي ستمكن من تخفيض تكاليف الوقود بشكل كبير (بنسبة 5 % إلى 15 %). علاوة على ذلك , فإن التحكم في إستهلاك الوقود هو إجراء وقائي كبير ضد الاحتيال.

معرفة الموقع

معرفة نقطة موقع السيارة والفترة الزمنية المعينة وكذلك طوال اليوم.

السياج الجغرافي

باستخدام السياج الجغرافي (geofences), يمكنك إنشاء محيط إفتراضي على المناطق الجغرافية التي لها اهتمام خاص بك ويمكنك التحكم في سيارة سائقك.

توقيف المحرك

أغلق المحرك إذا أسئ استخدامهم من قبل السائق أو في حالة السرقة.

تحديد استخدام الإسطول للحفاظ على التكاليف تحت السيطرة

منطقة يتم تجاهلها في بعض الأحيان في البحث عن وفورات في التكاليف والتحكم في استخدام الإسطول.

يمكن لمديري الإسطول أن يؤثروا على تخفيض التكلفة بشكل كبير من خلال التأكد من أن الشركة تحصل أولاً على أقصى إستفادة من كل مركبة , وثانياً , من خلال التأكد من أن الإسطول الكلي للإسطول دائماً تحت السيطرة.

التخطيط الذكي للطريق

بمساعدة بيانات تتبع GPS , يمكنك تحديد الطرق التي توفر الوقت والمال. سيؤدي تخطيط الطرق الذكي إلى تقليل العمل غير المنتج وتقليل نفقات الوقود غير الضرورية.

تتبع ومراقبة الإسطول الخاص بك

- ✓ مراقبة درجة الحرارة (المركبات والمخازن)
- ✓ تحديد السائقين المرخص لهم
- ✓ يدعم جميع الحواسيب والهواتف الذكية
- ✓ واجهة مستخدم بسيطة وسهلة الاستخدام
- ✓ متابعة مسار المركبة بشكل مباشر على الخريطة
- ✓ خرائط متنوعة ومحدثة لتلبية جميع الإحتياجات
- ✓ إيقاف مكيبة المركبة في أي وقت
- ✓ إيقاف المركبة تلقائياً عند الخروج من المناطق المحددة أو دخولها
- ✓ عرض جميع بيانات المركبة وحالتها على شاشة واحدة
- ✓ متابعة مسار المركبة مع نقاط التوقف والإحداثيات وحالتها على شاشة واحدة
- ✓ نقاط الإهتمام (POI)
- ✓ تسمح تطبيقات الأجهزة المحمولة الخاصة بنا باستخدام البرامج في أي جهاز محمول
- ✓ وتتيح لنا أيضا تحويل هاتفك الذكي إلى جهاز تعقب GPS

التقارير

- ✓ معلومات عامة
- ✓ تجاوز السرعة , وتحت السرعة
- ✓ التحركات والقفات وتقرير المسارات
- ✓ عدد الكيلومترات اليومية
- ✓ سجل السائقين (تحتاج حساس
- ✓ معلومات عن المركبات والموقع الحالي للمركبات
- ✓ مستوى الوقود في الخزان – رسم بياني (*)
- ✓ الدخول والخروج من السياج الجغرافي
- ✓ درجة الحرارة – رسم بياني (*)
- ✓ الأحدث
- ✓ الصيانة
- ✓ تعبئة الوقود (*)
- ✓ سرقة الوقود (*)
- ✓ سلوك السائق
- ✓ القراءة , وزر السائق
- ✓ التقارير بصيغة HTML, PDF, XLSX
- ✓ جدولة التقارير وإرسالها بشكل
- ✓ يومي أو إسبوعي تلقائياً للإيميلات المحددة

(*) يتطلب حساسات إضافية

الإحداثيات

- التوقيفات ✓
- الحركة ✓
- خمول المحرك ✓
- تجاوز السرعة ✓
- تحت السرعة ✓
- الصيانة ✓
- دخول السياج الجغرافي ✓
- الخروج من السياج الجغرافي ✓
- البطارية منخفضة ✓
- تسارع قاسي ✓
- وقوف قاسي ✓
- التفاف قاسي ✓
- تنبيهات مخصصة للمستشعرات ✓
- طلب المساعدة ✓
- سحب المركبة ✓
- فصل الجهاز ✓
- الجهاز متصل ✓
- توجد إشارة GPS ✓
- لا توجد إشارة GPS ✓

التنبيهات


- إشعار النظام ✓
- إشعار بالبريد الإلكتروني ✓
- إشعار بالرسائل القصيرة ✓
- الإخطار في الوقت المحدد ✓



”بغض النظر عن الإحتياجات الخاصة بك
ربما , ملك التبع دائما مستعدون
لنقدم لك أفضل الحلول“

+968 9535 9117 

info@trackking.co 

ص ب رقم 43, الرمز البريدي 117 
مسقط - سلطنة عمان

www.trackking.co

